

Constantin Furtună

**ATLAS**  
**GEOGRAFIC**  
**ȘCOLAR**



# LEGENDA

	Vârfuri, altitudinea unor puncte de pe uscat
	Adâncimi marine / oceanice
	Cursuri de apă permanente
	Cursuri de apă temporare
	Lacuri permanente
	Lacuri temporare
	Canale
	Căi ferate
	Pasuri, trecători
	Frontiere naționale terestre
	Frontiere naționale lacustre / maritime
	Limitele subdiviziunilor administrative
	Capitală națională
	Capitală de subdiviziune administrativă (cu excepția hărții administrative a României)
	Numele oficial / comercial al aeroportului
	Numărul anual de pasageri (mil.) (conform ultimelor date oficiale disponibile)
	Cod IATA (Asociația Internațională de Transport Aerian)

## Localități

<b>ISTANBUL</b>	peste 5 000 000 locuitori
<b>BARCELONA</b>	1 000 000 - 5 000 000
<b>HELSINKI</b>	500 000 - 1 000 000
<b>Varna</b>	100 000 - 500 000
<b>Fulda</b>	50 000 - 100 000
<b>Bergerac</b>	20 000 - 50 000
<b>San Marino</b>	sub 20 000

## Localități România, Rep. Moldova

<b>BUCUREȘTI</b>	peste 1 000 000 locuitori
<b>CHIȘINĂU</b>	500 000 - 1 000 000
<b>Brăila</b>	100 000 - 500 000
<b>Suceava</b>	50 000 - 100 000
<b>Lugoj</b>	20 000 - 50 000
<b>Salonta</b>	10 000 - 20 000
<b>Tismana</b>	sub 10 000

GIS: Florin Năstasă  
Design copertă: Oana Bădică  
Tehnoredactor: Liviu Stoica

## ATLAS GEOGRAFIC ȘCOLAR

Constantin Furtună

Copyright © 2024

Editura ALL

Toate drepturile rezervate.

Descrierea CIP a Bibliotecii Naționale a României  
**FURTUNĂ, CONSTANTIN**

Atlas geografic școlar / Constantin Furtună. –

București: Editura ALL, 2024

ISBN 978-606-587 -621-7

Grupul Editorial ALL:

Bd. Constructorilor nr. 20A, et. 3,

sector 6, cod 060512 – București

Tel.: 021 402 26 00

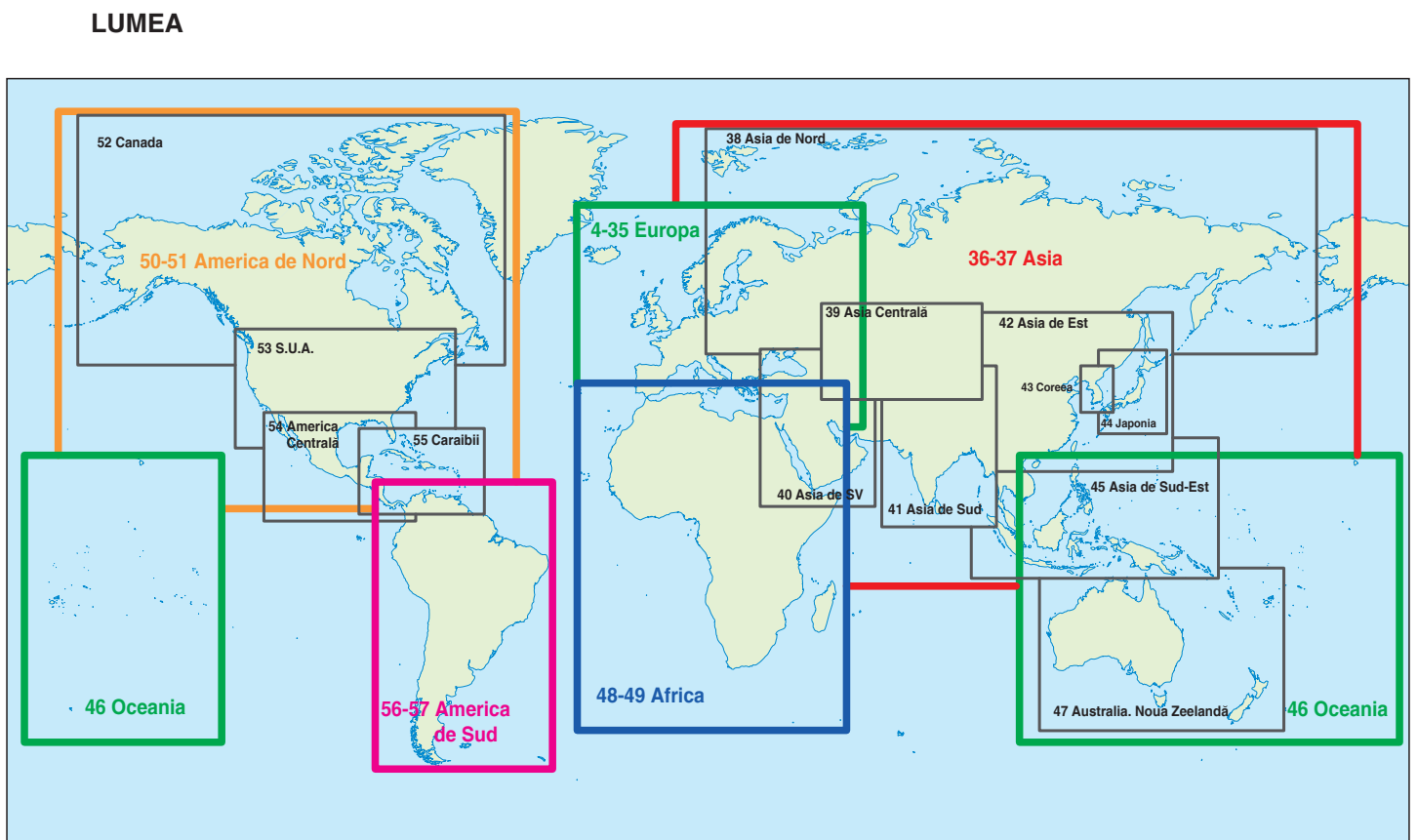
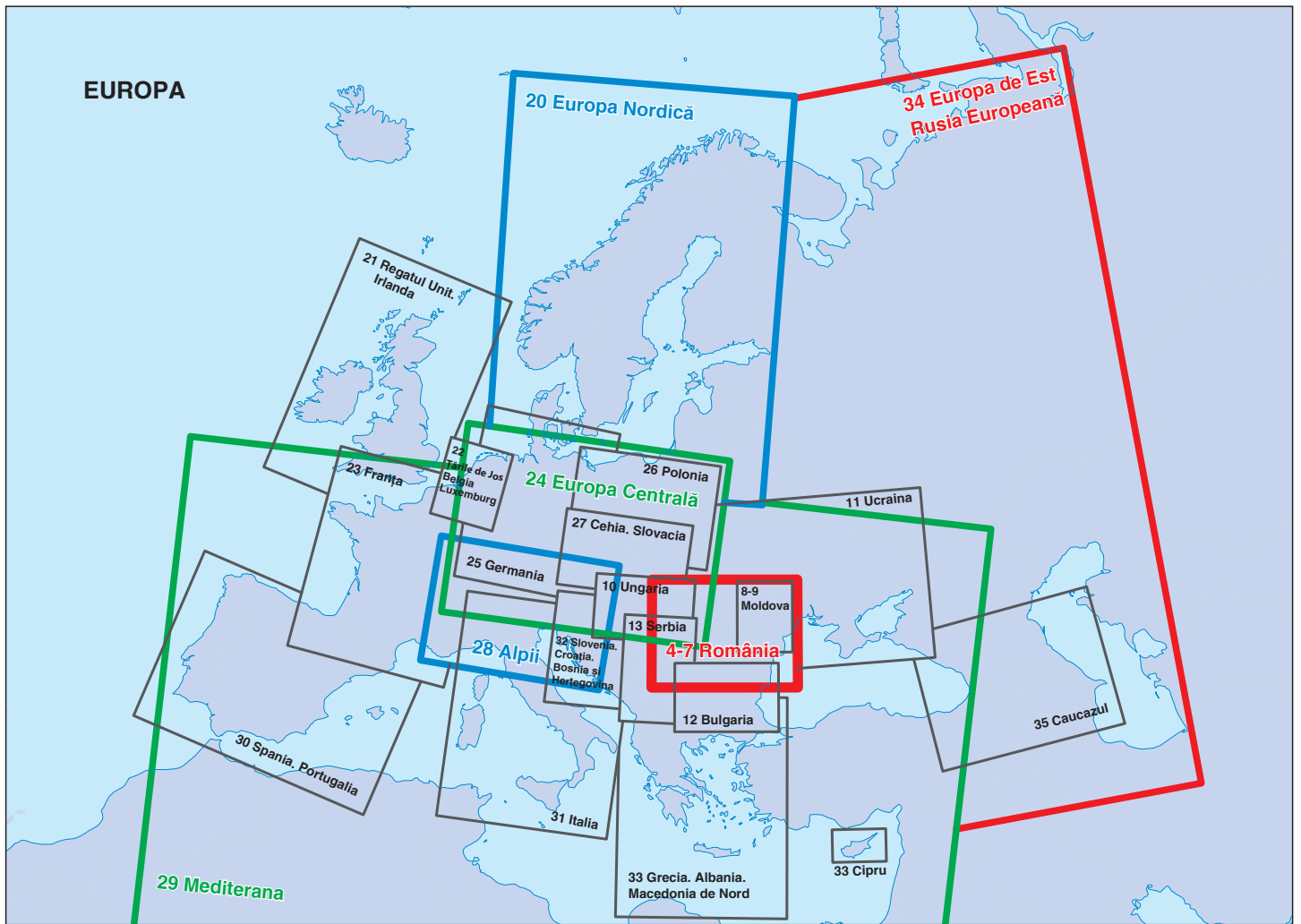
Fax: 021 402 26 10

[www.all.ro](http://www.all.ro)

Editura ALL face parte din Grupul Editorial ALL.

[f/editura.all](https://www.facebook.com/editura.all)

[allcafe.ro](http://allcafe.ro)



# CUPRINS

## România

- 4-5. România. Harta fizică
- 6-7. România. Harta administrativă

## Vecinii României

- 8. Moldova. Harta fizică
- 9. Moldova. Harta administrativă.  
Repartiția urban-rural. Structura națională
- 10. Ucraina
- 11. Ungaria
- 12. Serbia
- 13. Bulgaria

## Europa

- 14-15. Europa. Harta fizică
- 16-17. Europa. Harta politică
- 18-19. Uniunea Europeană
- 20. Europa Nordică
- 21. Regatul Unit. Irlanda
- 22. Țările de Jos. Belgia. Luxemburg
- 23. Franța
- 24. Europa Centrală
- 25. Germania
- 26. Polonia
- 27. Cehia. Slovacia
- 28. Alpii
- 29. Mediterana
- 30. Spania. Portugalia
- 31. Italia
- 32. Slovenia. Croația. Bosnia și Herțegovina
- 33. Grecia. Cipru. Albania. Macedonia de Nord
- 34. Europa de Est. Rusia Europeană
- 35. Caucazul

## Asia

- 36. Asia. Harta fizică
- 37. Asia. Harta politică
- 38. Asia de Nord
- 39. Asia Centrală
- 40. Asia Sud-Vest
- 41. Asia de Sud
- 42. Asia de Est
- 43. Coreea
- 44. Japonia
- 45. Asia de Sud-Est

## Australia și Oceania

- 46. Oceania
- 47. Australia. Noua Zeelandă

## Africa

- 48. Africa. Harta fizică
- 49. Africa. Harta politică

## America de de Nord

- 50. America de Nord. Harta fizică
- 51. America de Nord. Harta politică
- 52. Canada
- 53. Statele Unite ale Americii
- 54. America Centrală
- 55. Antilele

## America de Sud

- 56. America de Sud. Harta fizică
- 57. America de Sud. Harta politică


## Lumea

- 58-59. Lumea. Harta fizică
- 60-61. Lumea. Harta politică
- 62. Clima globului. Curenții oceanici
- 63. Produsul intern brut pe locuitor.  
Speranța de viață
- 64. Regiunile polare. Ora pe glob

# EUROPA. HARTA POLITICĂ



<b>Populația</b> 745 000 000 loc.	<b>Densitatea</b> 73,1 loc. / km <sup>2</sup>	<b>Cele mai întinse țări (km<sup>2</sup>)</b> 1. Rusia 3 992 500 (partea europeană) 2. Ucraina 603 628 3. Franța 551 695	<b>Cele mai populate țări (mil. loc.)</b> 1. Rusia 109,4 (partea europeană, 2023) 2. Germania 82,7 (2022) 3. Regatul Unit 66,9 (2021)
--------------------------------------	--	---	--



uscat sub nivelul mării



**Cele mai lungi fluvii (km)**

1. Nil 6 650
2. Amazon 6 400
3. Chang Jiang 6 300

**Cele mai mari lacuri (km<sup>2</sup>)**

1. Marea Caspică 371 000
2. Superior 82 414
3. Victoria 69 485

**Cele mai adânci lacuri (m)**

1. Baykal 1 637
2. Tanganyika 1 470
3. Marea Caspică 1 025

**Cele mai mari insule (km<sup>2</sup>)**

1. Groenlanda 2 130 800
2. Noua Guinee 785 753
3. Borneo 748 168

**Scara 1:85 000 000**

